

Investor:
Královéhradecký kraj

Pivovarské náměstí 1245/2
50003 Hradec Králové

Vaše značka:

Číslo jednací: **VAKHK/VHR/KT/23/3769**

Vyřizuje: **Tomáš Konečný**

Telefon: **+420 491 512 721**

E-mail: **tomas.konecny@vakhk.cz**

Žadatel:
ÚDRŽBA SILNIC Královéhradeckého kraje a.s.
Ing. Eliška Čepelková
Kutnohorská 59/23
50004 Hradec Králové

Název akce: **II/305 Týniště nad Orlicí - Albrechtice nad Orlicí**

Typ žádosti: **Vyjádření k dopravním stavbám**

Typ řízení: **dokumentace pro stavební řízení**

Zájmové území:

Datum vydání vyjádření: **14.09.2023**

Platnost tohoto vyjádření: **14.09.2024 (12 měsíců)**

Obdrželi jsme od Vás žádost o vyjádření k projektové dokumentaci vyhotovené v srpnu 2017 Milošem Bednářem DiS., společnost MDS PROJEKT, pro vydání stavebního povolení a pro provádění stavby výše jmenované stavby. K předložené žádosti sdělujeme následující:

1. Jedná se o přeložku stávající silnice II/305 v úseku Týniště nad Orlicí – Albrechtice nad Orlicí, která je v daném úseku převáděna přes Tichou Orlici pomocí obloukového mostu a přes inundační území pomocí 5 mostních inundačních objektů a o obnovu živičného krytu v obci Albrechtice nad Orlicí v délce 197,50 m v PD vedené jako SO 109. Zmiňovaná silnice II/305 v předmětném úseku přeložky disponuje nevyhovujícím směrovým vedením trasy s nedostatečným šířkovým uspořádáním a zároveň současná poloha nivelety trasy má za následek vzdouvání hladiny během povodňových stavů řeky Orlice, což snižuje stupeň bezpečnosti protipovodňové ochrany obce Albrechtice nad Orlicí. Nově navržená trasa je směrově, výškově i šířkově optimalizována s ohledem na zvýšení propustnosti inundačního území řeky Orlice. V navrhovaném stavu mimo jiné dojde k částečnému odstranění stávajícího násypu a v možné délce k posunu nivelety přeložky silnice II/305 nad úroveň hladiny stoleté vody Q100. Tím dojde ke zvýšení propustnosti v celém záplavovém území údolní nivy řeky Orlice.

Přeložka je napojena na stávající stavy v intravilánu města Týniště nad Orlicí a u protipovodňové ochrany obce Albrechtice nad Orlicí. Zájmové území je vymezené koridorem přeložky silnice II/305 mezi městem Týniště nad Orlicí a obcí Albrechtice nad Orlicí. V ZÚ tvoří trasa jeden z paprsků stávající okružní křižovatky u obchodního centra ve městě Týniště n. O.. Trasa dále prochází podél výrobních a prodejních objektů, aby následně pomocí mostního objektu přes řeku Orlici opustila zastavěné území města Týniště n. O. Následně je trasa vedena v extravilánu, po mostních objektech překonává údolní nivu a záplavové území řeky Orlice. V KÚ je koridor silnice II/305 (SO 101) ukončen před protipovodňovou ochranou a zástavbou obce Albrechtice n. O. Na SO

101 navazuje SO 109 v délce 197,50. Délka přeložky činí 512,70 m. Celková délka úpravy komunikace II/305 je 710,20 m.

Silnice II/305 v úseku Týniště nad Orlicí – Albrechtice nad Orlicí je důležitým místním koridorem pro silniční, cyklistickou a pěší dopravu mezi městem Týniště nad Orlicí a obcí Albrechtice nad Orlicí. Přeložka komunikace je v extravilánu navržena v návrhové kategorii S 7,5/70, v intravilánu v návrhové kategorii MS2 8,75/8,75/50. V obci i mimo obec je navržena základní volná šířka komunikace 7,5 m. V intravilánu města Týniště nad Orlicí je hlavní dopravní prostor jednosměrně rozšířen o šířku jízdního pruhu pro cyklisty a součástí stavby je přidružený dopravní prostor šířky 2,0 m v podobě vyvýšeného pásu pro pěší / cyklisty (chodník/cyklostezka). Návrhová i provozní rychlost v intravilánu je 50 km/h; návrhová rychlost v extravilánu je 70 km/h. Součástí stavby jsou kromě hlavní trasy také mostní objekty, místní komunikace k průmyslovému objektu, hospodářské sjezdy na přilehlé pozemky, částečná přeložka cyklostezky, návrh odvodnění silnice II/305 Týniště n. O. – Albrechtice n. O., návrh přeložky VO, sdělovacích vedení a rekonstrukce kanalizace a vodovodu v k. ú. Týniště n. O.

Předložená dokumentace zahrnuje následující stavební objekty:

SO 020 - PŘÍPRAVA ÚZEMÍ
SO 101 - PŘELOŽKA SILNICE II/305
SO 102 - M. K. K PRŮMYSL OVÉMU OBJEKTU
SO 103 - CHODNÍK/CYKLOSTEZKA V K. Ú. TÝNIŠTĚ NAD ORLICÍ
SO 104 - PŘELOŽKA STÁVAJÍCÍ CYKLOSTEZKY V K. Ú. ALBRECHTICE NAD ORLICÍ
SO 105 - HOSPODÁŘSKÝ SJEZD V KM 0,220 00
SO 106 - HOSPODÁŘSKÝ SJEZD Z CYKLOSTEZKY V KM 0,220 00
SO 107 - HOSPODÁŘSKÝ SJEZD V KM 0,487 00
SO 108 - HOSPODÁŘSKÝ SJEZD V KM 0,496 00
SO 109 - OŽK V OBCI ALBRECHTICE NAD ORLICÍ
SO 180 - DOPRAVNĚ INŽENÝRSKÁ OPATŘENÍ
SO 190 - DOPRAVNÍ ZNAČENÍ
SO 201 - MOST PŘES ORLICI
SO 202 - INUNDAČNÍ MOST V KM 0,250
SO 203 - INUNDAČNÍ MOST V KM 0,295
SO 204 - MOST PŘES INUNDAČNÍ ÚZEMÍ ŘEKY ORLICE
SO 211 - DEMOLICE OBLOUKOVÉHO MOSTU PŘES ORLICI
SO 212 - DEMOLICE MOSTU 1 PŘES INUNDAČNÍ ÚZEMÍ
SO 213 - DEMOLICE MOSTU 2 PŘES INUNDAČNÍ ÚZEMÍ
SO 214 - DEMOLICE MOSTU 3 PŘES INUNDAČNÍ ÚZEMÍ
SO 215 - DEMOLICE MOSTU 4 PŘES INUNDAČNÍ ÚZEMÍ
SO 216 - DEMOLICE MOSTU 5 PŘES INUNDAČNÍ ÚZEMÍ
SO 301 - ODVODNĚNÍ SILNICE II/305
SO 302 - REKONSTRUKCE KANALIZACE DN 300
SO 310 - REKONSTRUKCE VODOVODU DN 80
SO 421 - VO SILNICE II/305 V TÝNIŠTI n. O.
SO 422 - PŘELOŽKA VO STÁVAJÍCÍ CYKLOSTEZKY V K. Ú. ALBRECHTICE n. O.
SO 451 - PŘELOŽKA OPTICKÉHO SDĚLOVACÍHO VEDENÍ Cetin
SO 456 - PROVIZORNÍ PŘELOŽKA METALICKÉHO SDĚLOVACÍHO VEDENÍ Cetin
SO 457 - DEFINITIVNÍ PŘELOŽKA METALICKÉHO SDĚLOVACÍHO VEDENÍ Cetin
SO 801 - VEGETAČNÍ ÚPRAVY

K této stavbě bylo dne 9.7.2019 vydáno vyjádření č. j. VAKHK/VHR/VJ/19/0149 ve stupni dokumentace pro územní řízení. Podmínky a připomínky v tomto vyjádření je nutné dodržet.

2. Stavba se nachází ochranném pásmu II. Stupně povrchového vodního zdroje Orlice, a proto je nezbytné respektovat podmínky vyhlášeného ochranného pásma pro zónu 3 OP II. stupně. K vyjádření přikládáme str. 1 a str. 2 Veřejné vyhlášky – Opatření obecné povahy, týkající se vyhlášení ochranného pásma Orlice. Informaci o vyhlášeném ochranném pásmu požadujeme doplnit do Průvodní zprávy – v bodě 10.

Voda z Orlice se upravuje na pitnou vodu v úpravně vody v areálu VAKHK. Úpravna vody Hradec Králové na Orlici je součástí systému, který zásobuje pitnou vodou 130 tis. obyvatel, a proto je nutné, aby práce, jež mají největší dopad na kvalitu říční vody (těžení sedimentů v řece, výkopové práce pro základové konstrukce či zpevnění břehů apod.) byly prováděny v době pravidelné odstávky úpravní vody tj. v červenci a srpnu. Zástupce Královéhradecké provozní, a.s. se bude účastnit pravidelných kontrolních dnů stavby, kde mu bude předkládán ke schválení časový harmonogram výstavby.

Dále požadujeme:

- v plném rozsahu budou plněny podmínky OPVZ II stupně, zóna 3, pro katastrální území Třebechovice pod Orebem, Štěnkov, Krňovice, Petrovice nad Orlicí, Štěpánovsko, Týniště nad Orlicí, Albrechtice nad Orlicí,
- s dostatečným časovým předstihem požadujeme předložit aktuální časový harmonogram prací, ve kterém budou patrné "kritické zásahy" do vodního toku,
- středisko výroba vody - pan Chvojka Michal, tel: 737 569 614 bude vždy operativně informován o postupu prací a časovém harmonogramu realizace stavby,
- během realizace uvedeného záměru budou provedena veškerá opatření, kterými se vyloučí možnost znečištění povrchových, či podzemních vod,
- dopravní prostředky a ostatní používané mechanizace musí být v dobrém technickém stavu, zejména co se týče úniku provozních kapalin (oleje, nafta, benzin, chladící směsi, apod.),
- jakákoli havarijní situace musí být neprodleně hlášena na dispečink společnosti Královéhradecká provozní, a.s. tel: 495 406 102, nebo 841 11 12 13
- v rámci možností omezit stavebním zásahem kalení vody,
- uskladnění odpadu vzniklého během stavebních prací v blízkosti vodního toku je zakázáno, krátkodobě umístěný odpad je nutno třídit a odvážet na předem domluvená sběrná místa

3. Stavebník uvede do žádosti o stavební povolení společnost Vodovody a kanalizace Hradec Králové, a.s. a společnost Královéhradecká provozní, a.s. jakožto známé účastníky stavebního povolení.


4. Při splnění výše uvedených podmínek s vydáním stavebního povolení souhlasíme.

5. Toto vyjádření je současně stanoviskem provozovatele vodovodu a kanalizace, společnosti Královéhradecká provozní, a.s.

Toto vyjádření pozbývá platnosti:

- uplynutím doby platnosti vyjádření
- změnou rozsahu vyznačeného území
- změnou účelu vyjádření uvedeného v žádosti

Platnost tohoto vyjádření je jeden rok ode dne vydání.



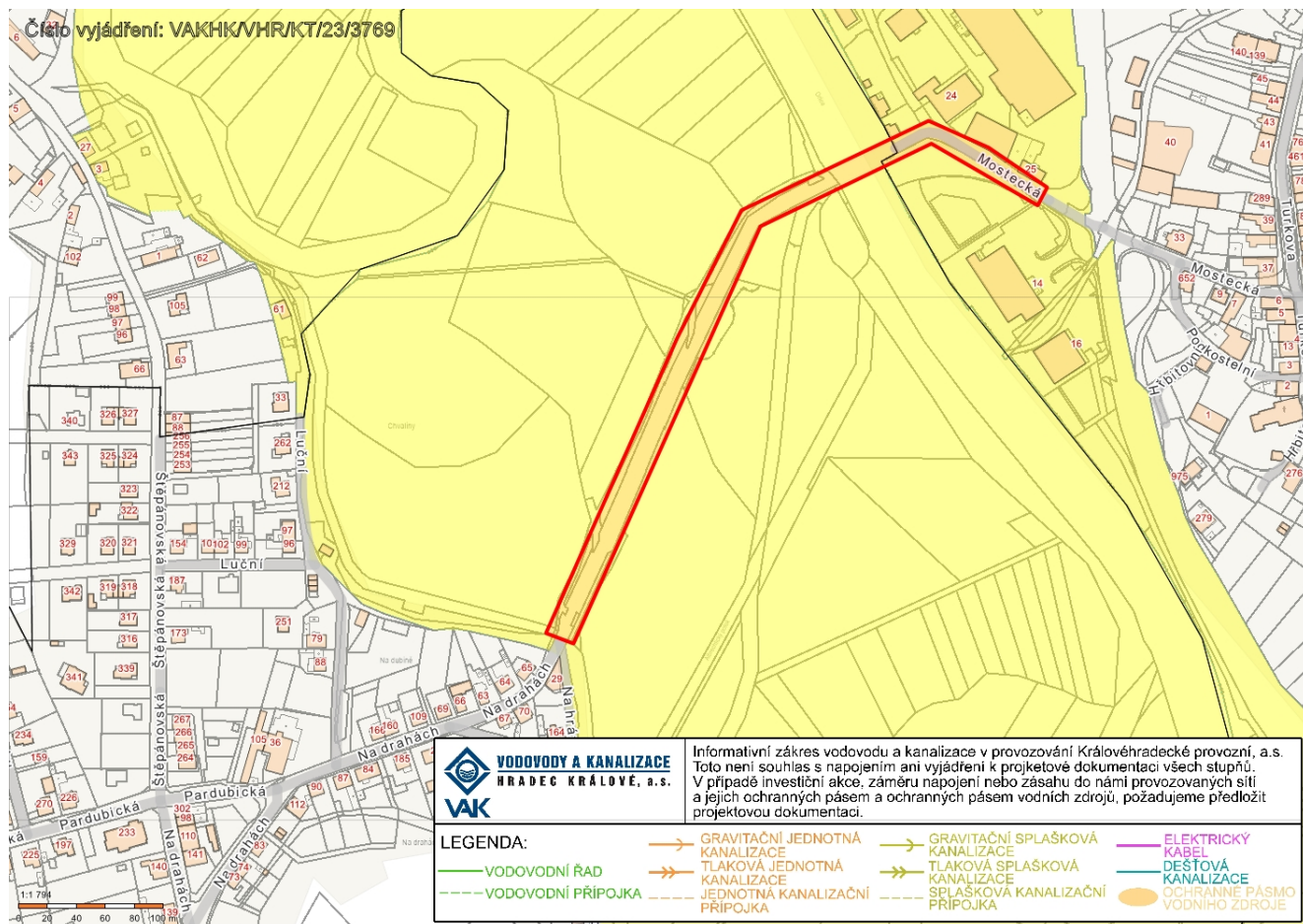
Ing. Pavel Loskot
technicko - provozní náměstek
Vodovody a kanalizace Hradec Králové a.s.

Přílohy:

počet: 4

- Situace sítí v provozování KHP, a.s.
- Koordinační situace
- Věřejná vyhláška - OP II. stupně Orlice - str. 1
- Věřejná vyhláška - OP II. stupně Orlice - str. 2

Situace sítí v provozování KHP, a.s.



Vodovody a kanalizace Hradec Králové, a.s., Víta Nejedlého 893, 500 03 Hradec Králové

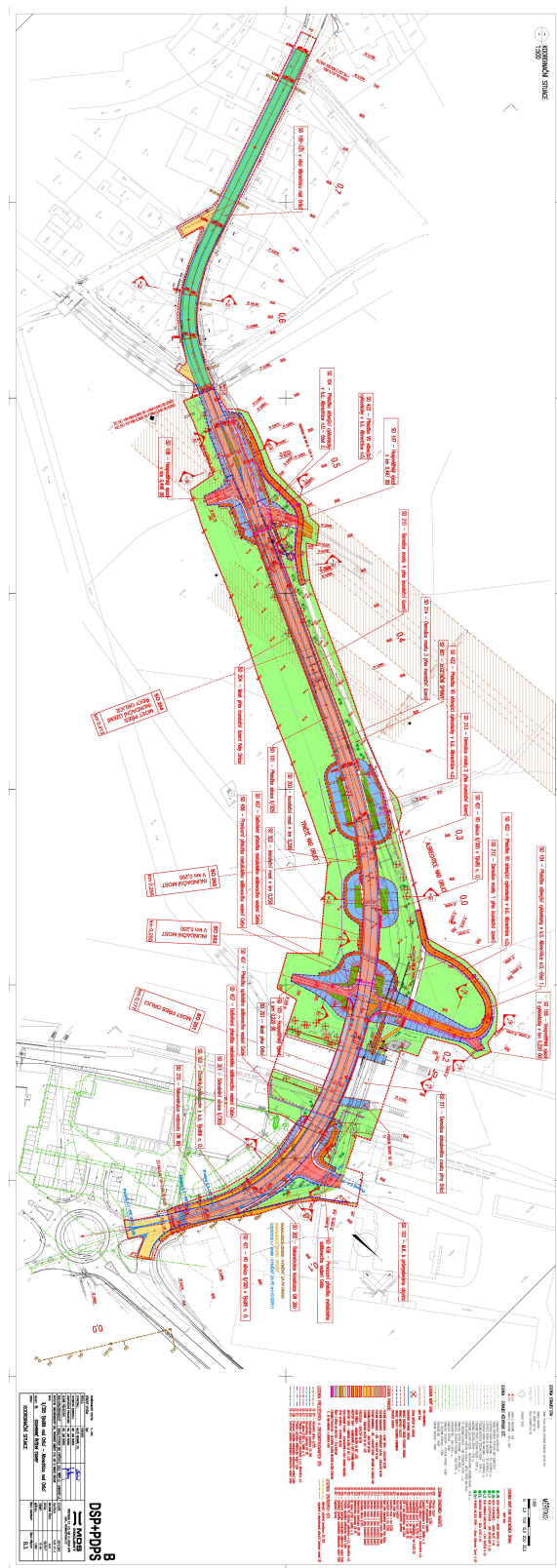
Tel.: +420 491 512 784
Fax: +420 495 406 323

IČO: 48172898
DIČ: CZ48172898

e-mail: vakhk@vakhk.cz
www.vakhk.cz

Společnost byla založena podle právního řádu České republiky jako akciová společnost a je zapsána v Obchodním rejstříku Krajského soudu v Hradci Králové, oddíl B, vložka 964.

Koordinální situace



Vodovody a kanalizace Hradec Králové, a.s., Václavské náměstí 893, 500 03 Hradec Králové

Tel.: +420 491 512 784
Fax: +420 495 406 323

IČO: 48172898
DIČ: CZ48172898

e-mail: vakhk@vakhk.cz
www.vakhk.cz

Společnost byla založena podle právního řádu České republiky jako akciová společnost a je zapsána v Obchodním rejstříku Krajského soudu v Hradci Králové, oddíl B, vložka 964.



HRADEC KRÁLOVÉ

MAGISTRÁT MĚSTA HRADEC KRÁLOVÉ, ČESKOSLOVENSKÉ ARMÁDY 408, 502 00 HRADEC KRÁLOVÉ

ODBOR ŽIVOTNÍHO PROSTŘEDÍ

VÁŠ DOPIS ZN.:
ZE DNE: 14.2.2011
NAŠE ZN.: SZ MMHK/027925/2011ŽP1/Ruc
MMHK/103353/2012
VYŘIZUJE: Miloslav Růcker
TEL.: 495 707 647
FAX: 495 707 642
E-MAIL: Miloslav.Rucker@mmhk.cz
DATUM: 20. 6. 2012

VEŘEJNÁ VYHLÁŠKA
Opatření obecné povahy
č. 027925/2011 (103353/2012)

Magistrát města Hradec Králové, zastoupený odborem životního prostředí - oddělení vodního hospodářství,

vodoprávní úřad

věcně příslušný podle § 104 odst. 2 a §106 zákona č. 254/2001 Sb., o vodách a o změně některých zákonů (vodní zákon), ve znění pozdějších předpisů (dále jen "vodní zákon"), a *místně příslušný* správní orgán podle ustanovení § 11 zákona č. 500/2004 Sb., správní řád ve znění pozdějších předpisů (dále jen správní řád), na základě žádosti společnosti **Vodovody a kanalizace a.s. Hradec Králové, IČ 48172898, Víta Nejedlého 893, 500 03 Hradec Králové 3**, (dále jen „žadatel“) kterého zastupuje **OHGS s.r.o., IČ 45536899, 17. listopadu 1020, 562 02 Ústí nad Orlicí 1**,

ve věci,

Ochranného pásma II. stupně povrchového vodního zdroje Orlice pro katastrální území Třebechovice pod Orebem, Štěnkov, Krňovice, Petrovice nad Orlicí, Štěpánovsko, Týniště nad Orlicí, Albrechtice nad Orlicí,

stanovuje

podle § 30 odst. 1) vodního zákona, k ochraně vydatnosti, jakosti a zdravotní nezávadnosti vod

Ochranné pásmo II. stupně vodního zdroje Orlice

na toku Orlice, **pro katastrální území Třebechovice pod Orebem, Štěnkov, Krňovice, Petrovice nad Orlicí, Štěpánovsko, Týniště nad Orlicí, Albrechtice nad Orlicí se jedná o zónu 3**, (dále jen OP II. stupně, pro potřebu diferenciace ochrany v oblasti bylo OP II. stupně rozděleno na zónu 1, 2, a 3).

A – Podmínění činností v OP II. stupně

V zóně 3 OP II. stupně pro katastrální území Třebechovice pod Orebem, Štěnkov, Krňovice, Petrovice nad Orlicí, Štěpánovsko, Týniště nad Orlicí, Albrechtice nad Orlicí je rozsah limitujících činností následující:

- při provádění staveb nebo jejich změn je nutno bez výjimky zajistit likvidaci odpadních vod tak, aby byly dodrženy emisní standardy jak pro vypouštění do vod povrchových, tak pro vypouštění do vod podzemních. Rozstřík vody ze žump (jímek na vyvážení) je zakázán;

WWW.HRADECKRALOVE.ORG

MAGISTRÁT MĚSTA HRADEC KRÁLOVÉ, ČESKOSLOVENSKÉ ARMÁDY 408, 502 00 HRADEC KRÁLOVÉ
TEL.: +420 495 707 111, E-MAIL: POSTA@MMHK.CZ, E-PODATELNA: EPODATELNA@MMHK.CZ, ID DATOVÉ SCHRÁNKY: bebb2in

Vodovody a kanalizace Hradec Králové, a.s., Víta Nejedlého 893, 500 03 Hradec Králové

Tel.: +420 491 512 784
Fax: +420 495 406 323

IČO: 48172898
DIČ: CZ48172898

e-mail: vakhk@vakhk.cz
www.vakhk.cz

Společnost byla založena podle právního řádu České republiky jako akciová společnost a je zapsána v Obchodním rejstříku Krajského soudu v Hradci Králové, oddíl B, vložka 964.

Věřejná vyhláška - OP II. stupně Orlice - str. 2

Č.j. MMHK/103353/2012

str. 2

- zakázána je nová výstavba:
 - o skladů jedovatých, žiravých a radioaktivních látek;
 - o skládek odpadů všech skupin, polních hnojišť a úložišť siláže;
 - o mycích ramp, stáčecích míst a čerpacích stanic pohonných hmot;
- zakázána je těžba zemin a šterkopísků o objemu větším než 1000 tun nebo těžba menšího rozsahu ve vzdálenosti menší než 50 m od povrchového toku, včetně prací přímo v korytě vodních toků;
- nedojde k dotčení práv a povinností při činnostech prováděných v souladu se zákonem č. 254/2001 Sb. (§ 14, 15, 15a, 17, 46, 47, 48, 49, 50, 51 a 52) a vyplývajících z vyhlášky č. 470/2001 Sb., kterou se stanoví seznam významných toků a způsob provádění činností souvisejících se správou vodních toků v platném znění;
- zemědělské obhospodařování pozemků, bude souladu s nařízením vlády č. 103/2003 Sb. o stanovení zranitelných oblastí a o používání a skladování statkových hnojiv, střídání plodin a provádění protierozních opatření v těchto oblastech (v platném znění), pokud není výše uvedenými limity stanoveno jinak. Případné nové zemědělské stavby a stávající stavby v případě provádění jejich změny, přitom musejí mít doprovodné zabezpečení shodné s podmínkami uvedenými v § 50 odstavec 6 vyhlášky č. 268/2009 Sb., o technických požadavcích na stavby;
- používání ochranných prostředků na pozemcích dotčených ochranným pásmem II. stupně je dáno seznamem registrovaných přípravků na ochranu rostlin, vydávaným státní rostlinolékařskou správou;
- zakázán je odběr povrchové vody, pokud by tento odběr vedl ke snížení průtoku pod hodnotu minimálního zůstatkového průtoku. Opatření se netýká činností prováděných v souladu se zákonem č. 254/2001 Sb. (§8, odstavec 3);

B - Návrh na provedení technických opatření v OP II. stupně v zóně 3.

Návrh technických opatření v ochranném pásmu vodního zdroje II. stupně zóna 3, zasahující do k. ú. Třebechovice pod Orebem, Štěnkov, Krňovice, Petrovice nad Orlicí, Štěpánovsko, Týniště nad Orlicí, Albrechtice nad Orlicí je následující:

- Majitel vodovodu umístí po obvodu ochranného pásma povrchového vodního zdroje II. stupně informační tabule s nápisem
- "Ochranné pásmo vodního zdroje II. stupně",
- na tabulích bude uvedeno jméno (název) uživatele pásma,
- tabule budou viditelně instalovány na přístupových komunikacích vedoucích do ochranného pásma a podél hranice ochranného pásma
- původní značení ochranného pásma, které je ještě v terénu umístěno bude odstraněno (v termínu do 6 měsíců od nabytí právní moci tohoto rozhodnutí)

C - lokalizace OP II. stupně

Název kraje Královéhradecký
 Název obce Třebechovice pod Orebem, Týniště nad Orlicí, Albrechtice nad Orlicí
 Název katastrálního území zóna 3 Třebechovice pod Orebem, Štěnkov, Krňovice, Petrovice nad Orlicí, Štěpánovsko, Týniště nad Orlicí, Albrechtice nad Orlicí

rozsah OP II. stupně pro zónu č. 3, je vymezen nepravidelným mnohoúhelníkem, jehož plochu tvoří níže uvedené parcely,

Soupis p.p. KN Třebechovice pod Orebem

1989/10	2411/20	760	787/2	860/2	913/2	924/2	946	964/6	972/15
1989/25	2411/21	763	787/3	864/1	915/2	932/1	947	965/1	972/16
1989/3	2411/22	764/1	787/4	864/4	917	932/2	948	965/2	972/17